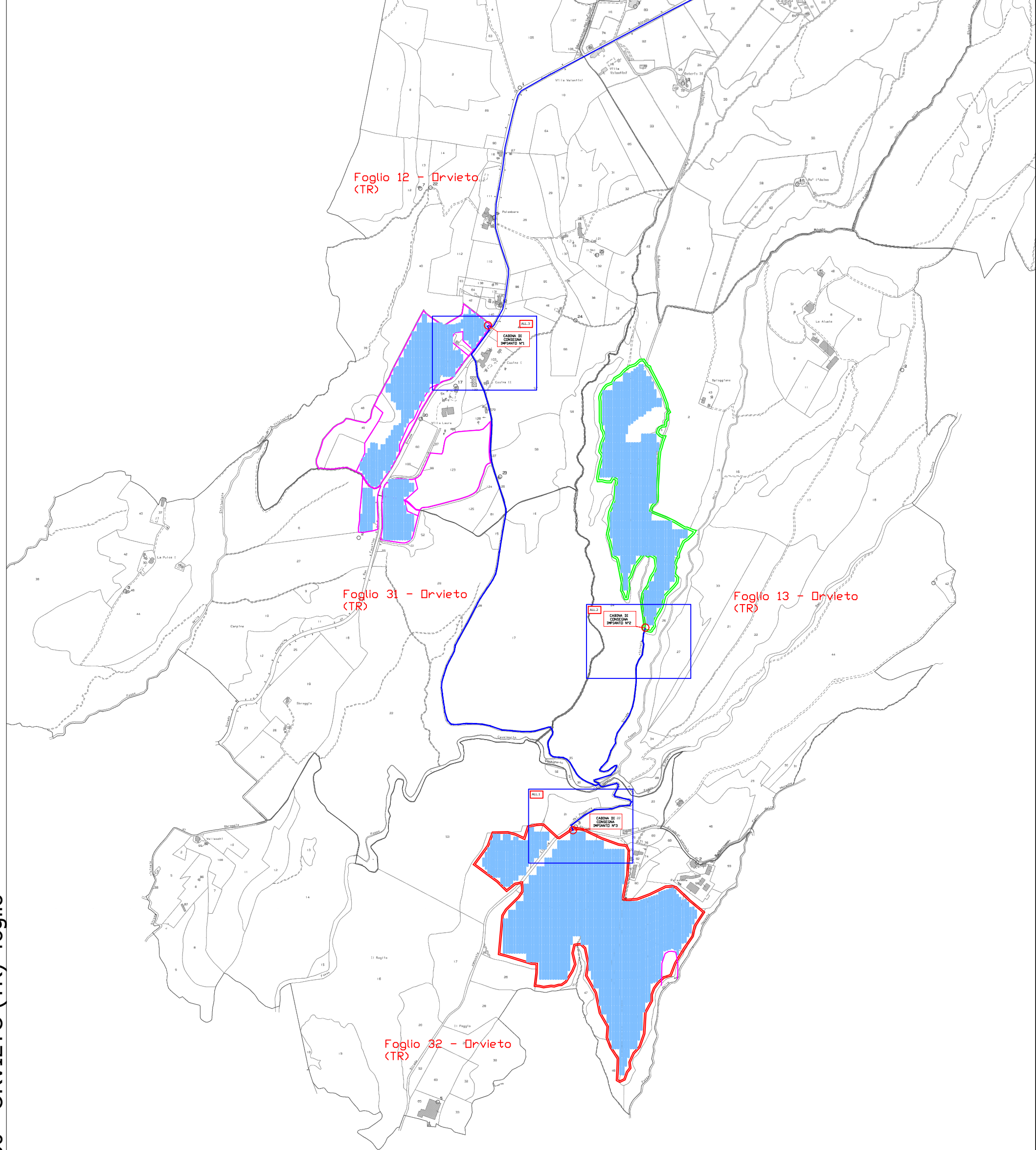


LINEA CAVO MT 20.000V	
AREA IMPIANTO N°1	
AREA IMPIANTO N°2	
AREA IMPIANTO N°3	
SEZIONE STRADALE	




LINEA CAVO MT 20.000V	
AREA IMPIANTO N°1	
AREA IMPIANTO N°2	
AREA IMPIANTO N°3	
SEZIONE STRADALE	


ALL.1


LINEA CAVO MT
20.000V

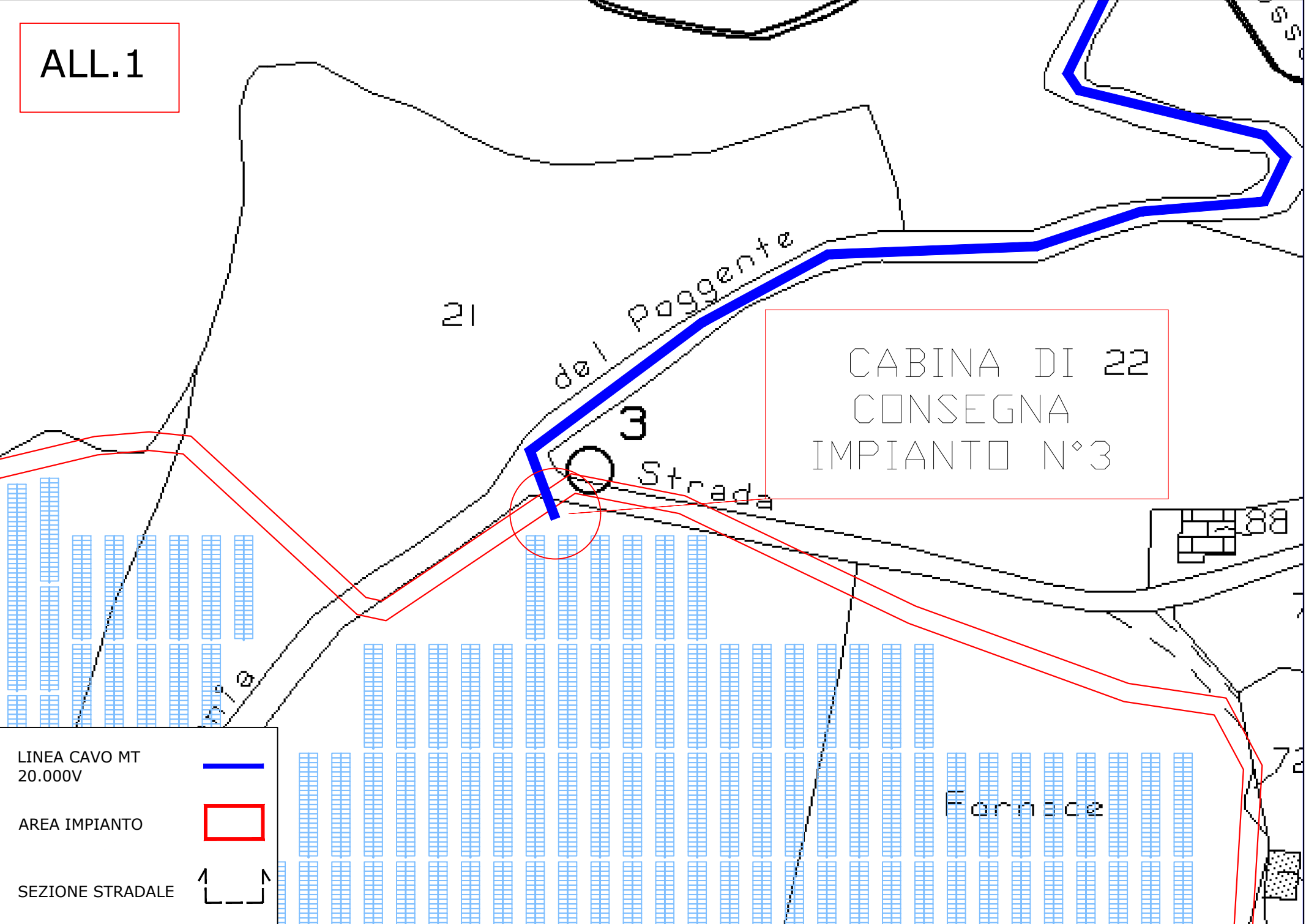
AREA IMPIANTO

SEZIONE STRADALE



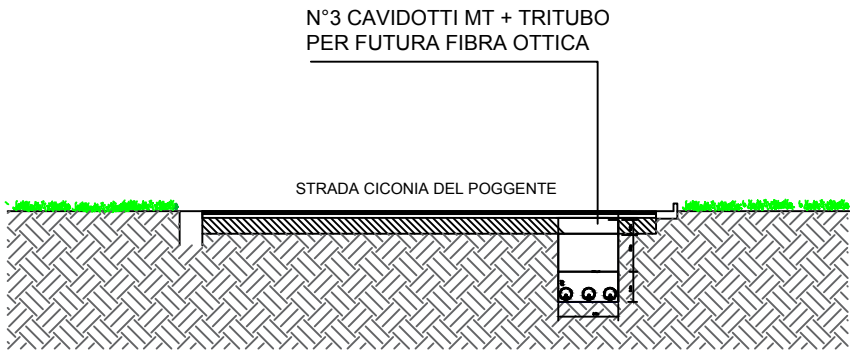
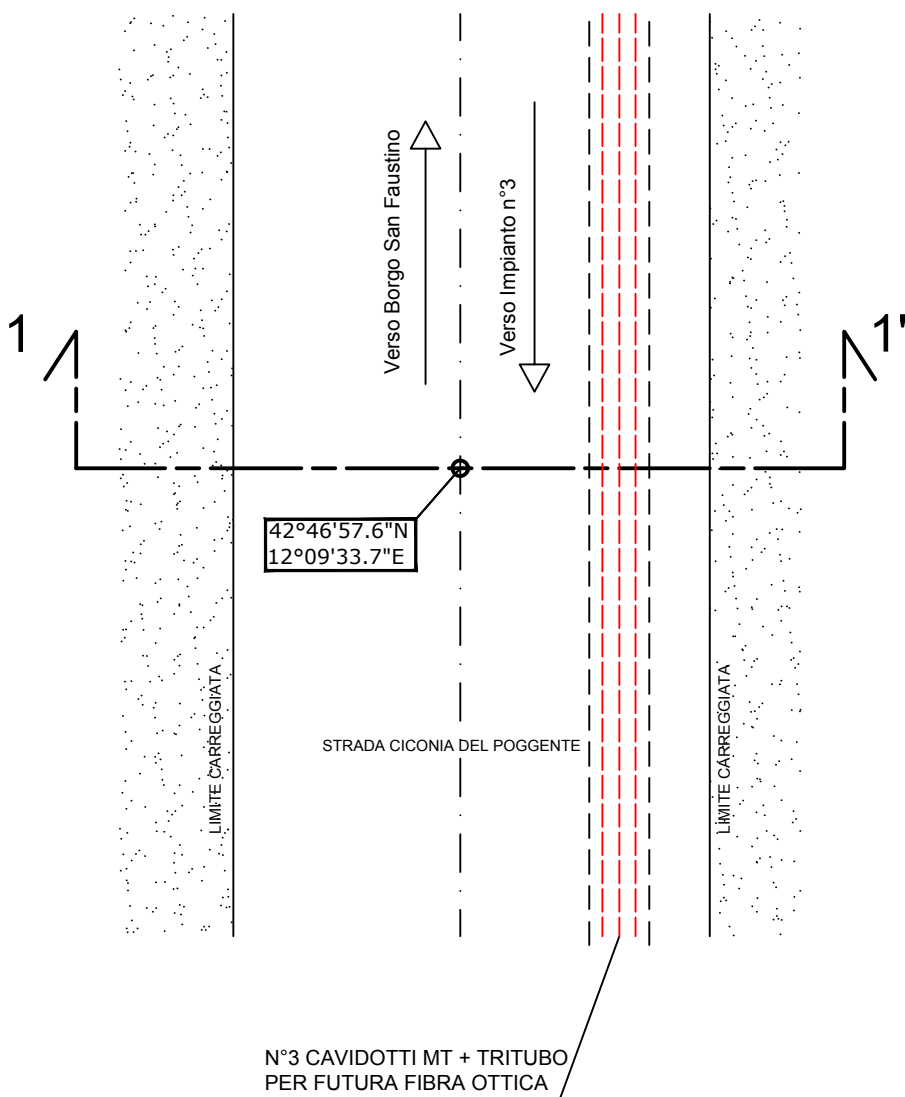






SEZIONE STRADALE 1-1'

PLANIMETRIA 1:100



SEZIONE 1-1' 1:100

ALL.2

CABINA DI
CONSEGNA
IMPIANTO N°2

LINEA CAVO MT
20.000V

AREA IMPIANTO

SEZIONE STRADALE



vicinale

24

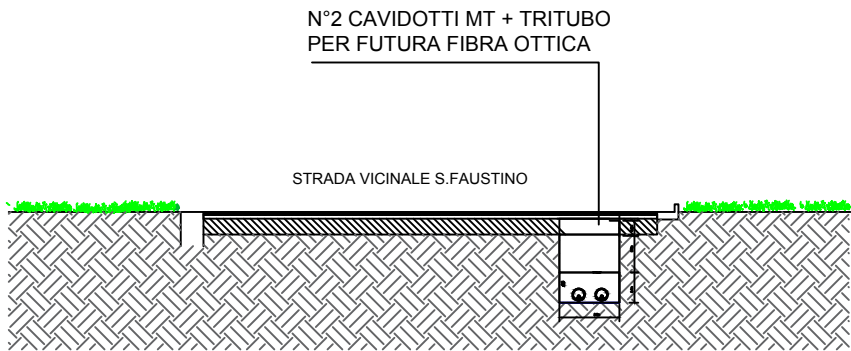
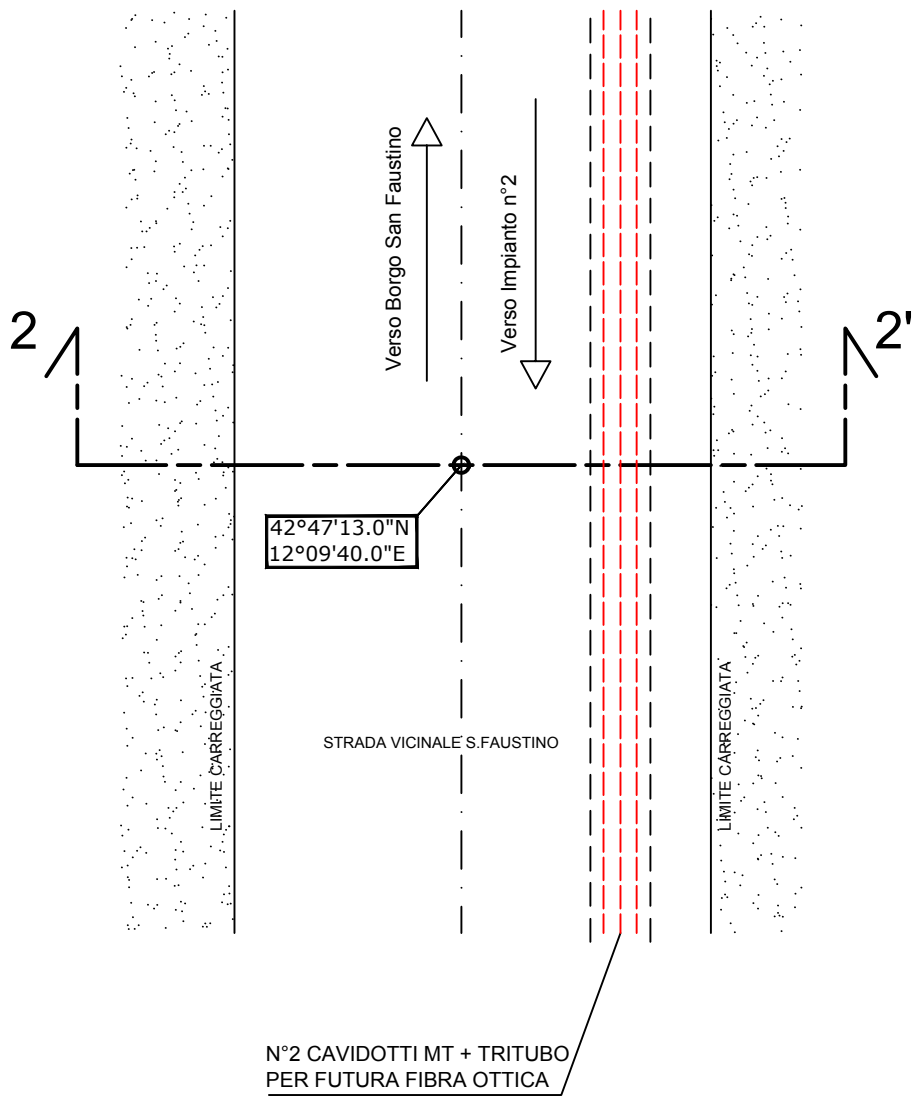
25

26

27

SEZIONE STRADALE 2-2'

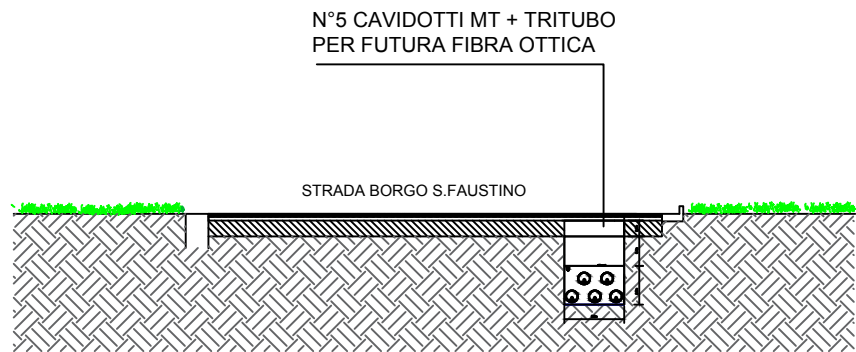
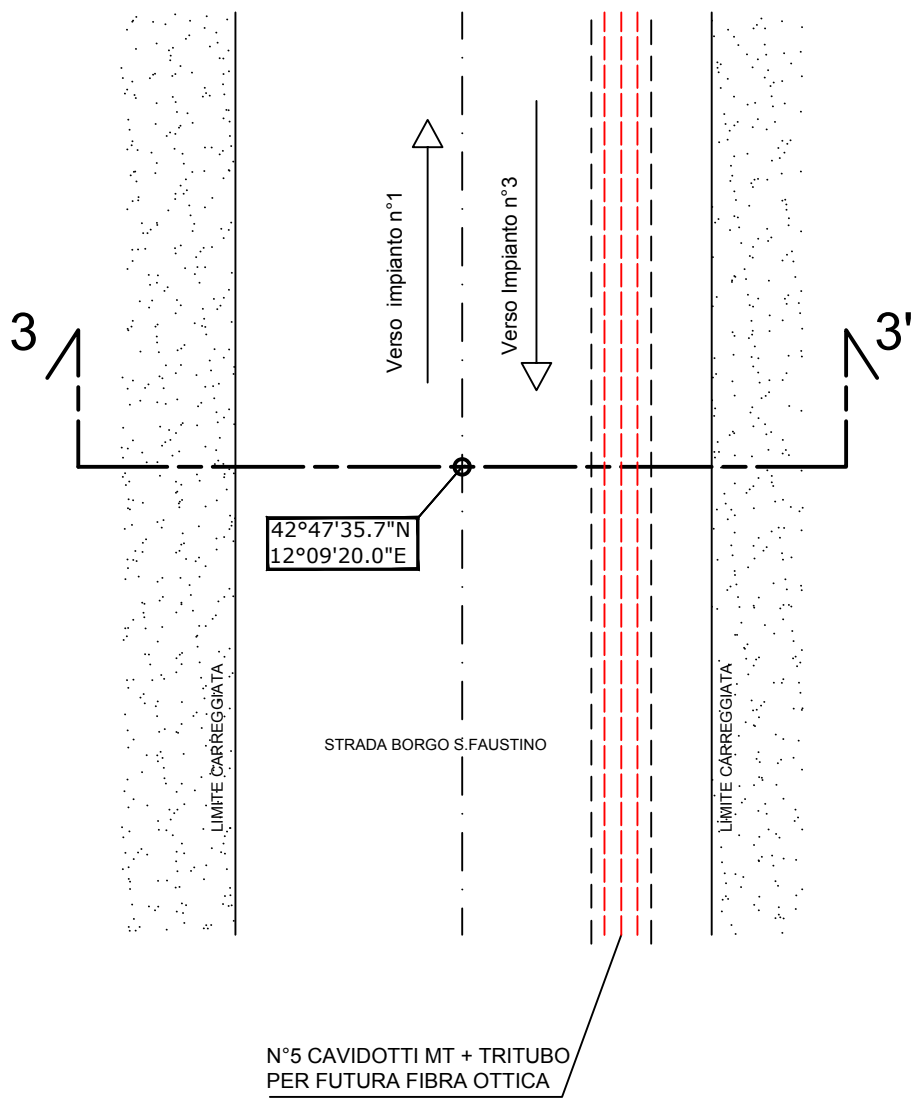
PLANIMETRIA 1:100



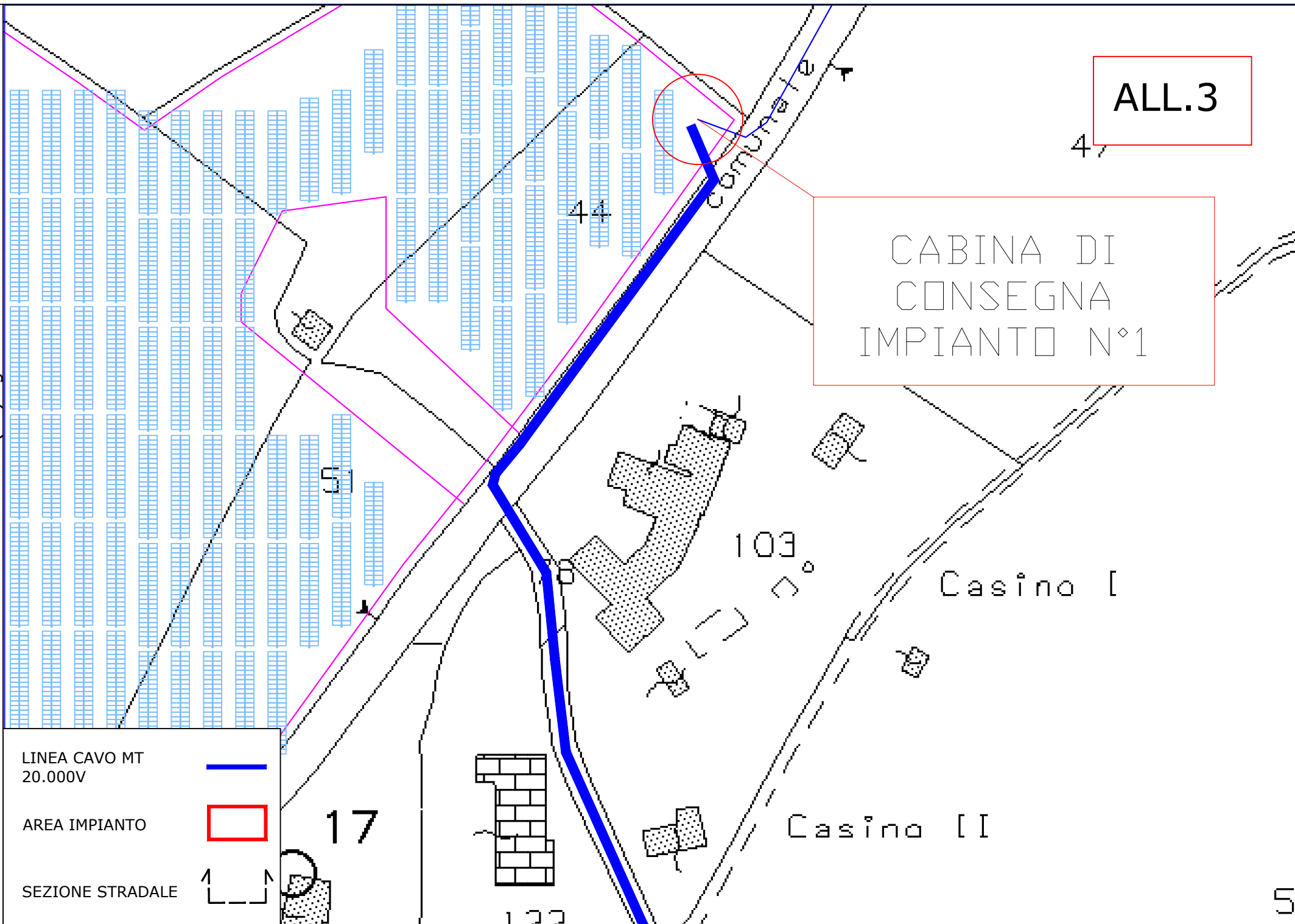
SEZIONE 2-2' 1:100

SEZIONE STRADALE 3-3'

PLANIMETRIA 1:100



SEZIONE 3-3' 1:100



LEGENDA

1	DEN. CONS. CUNETTA SUD STRADA CODARDA	TIPOLOGIA Canale di scolo	STATO A cielo aperto	COD BACINO BAD-UFE-100	COMPETENZA CBAP
2	DEN. CONS. CUNETTA NORD STRADA CODARDA	TIPOLOGIA Canale secondario	STATO A cielo aperto	COD BACINO BAD-UFE-100	COMPETENZA CBAP
3	DEN. CONS. CODETTE	TIPOLOGIA Canale secondario	STATO A cielo aperto	COD BACINO BAD-UFE-100	COMPETENZA CBAP
4	DEN. CONS. PANTANELLI	TIPOLOGIA Canale secondario	STATO A cielo aperto	COD BACINO BAD-UFE-100	COMPETENZA CBAP
5	DEN. CONS. s.n.	TIPOLOGIA Canale di scolo	STATO A cielo aperto	COD BACINO BAD-UFE-100	COMPETENZA CBAP
6	DEN. CONS. CAVATA DELLE MARNE	TIPOLOGIA Canale secondario	STATO A cielo aperto	COD BACINO BAD-UFE-100	COMPETENZA CBAP
7	DEN. CONS. CAVATA DELLE MARNE	TIPOLOGIA Canale secondario	STATO A cielo aperto	COD BACINO BAD-UFE-100	COMPETENZA CBAP
8	DEN. CONS. s.n.	TIPOLOGIA Canale di scolo	STATO A cielo aperto	COD BACINO BAD-UFE-100	COMPETENZA NO CBAP
9	DEN. CONS. s.n.	TIPOLOGIA Canale di scolo	STATO A cielo aperto	COD BACINO BAD-UFE-100	COMPETENZA NO CBAP

FIANCHEGGIAMENTO

ATTRAVERSAMENTO

PERCORSO STRADALE
CATASTALE NON
AGGIORNATO

LINEA CAVO MT
20.000V

AREA IMPIANTO

SEZIONE STRADALE



Inquadramento su Ortofoto 1:20.000

